






**AREE A RISCHIO IDRAULICO**

-  R3 - Rischio elevato
-  R4 - Rischio molto elevato

**SEZIONI DI CALCOLO**

-  Punto critico relativo alla sezione di calcolo
-  Sezione di calcolo verificata
-  Reticolo Idrografico

**PUC** Praiano



COMUNE DI  
**PRAIANO**  
PROVINCIA DI SALERNO

**GRUPPO DI PROGETTAZIONE**  
PROF. ARCH. PASQUALE MIANO  
ARCH. ARIANNA ROCCO  
DOTT. AGR. LINO PAPPACENA  
ARCH. FABRIZIO FUSCO  
ING. SEBASTIANO MOLARO (Tecnogea S.A.S)

con  
ARCH. GIUSEPPE RUOCCO  
ARCH. GABRIELLA DE LUZIO  
ARCH. EMANUELE COLOMBO  
DOTT. ALESSIA GENTILE

**SINDACO F.F.**  
ANNA MARIA CASO

**RUP**  
ING. PAOLO GUADAGNO



**PRELIMINARE PIANO URBANISTICO COMUNALE**

**Praiano nel Piano Stralcio per l'Assetto Idrogeologico  
dell' ex Autorità di Bacino Campania Sud e  
Interregionale del Sele - Rischio idraulico**

SCALA 1 : 5000

DATA:

**T2.4b**

